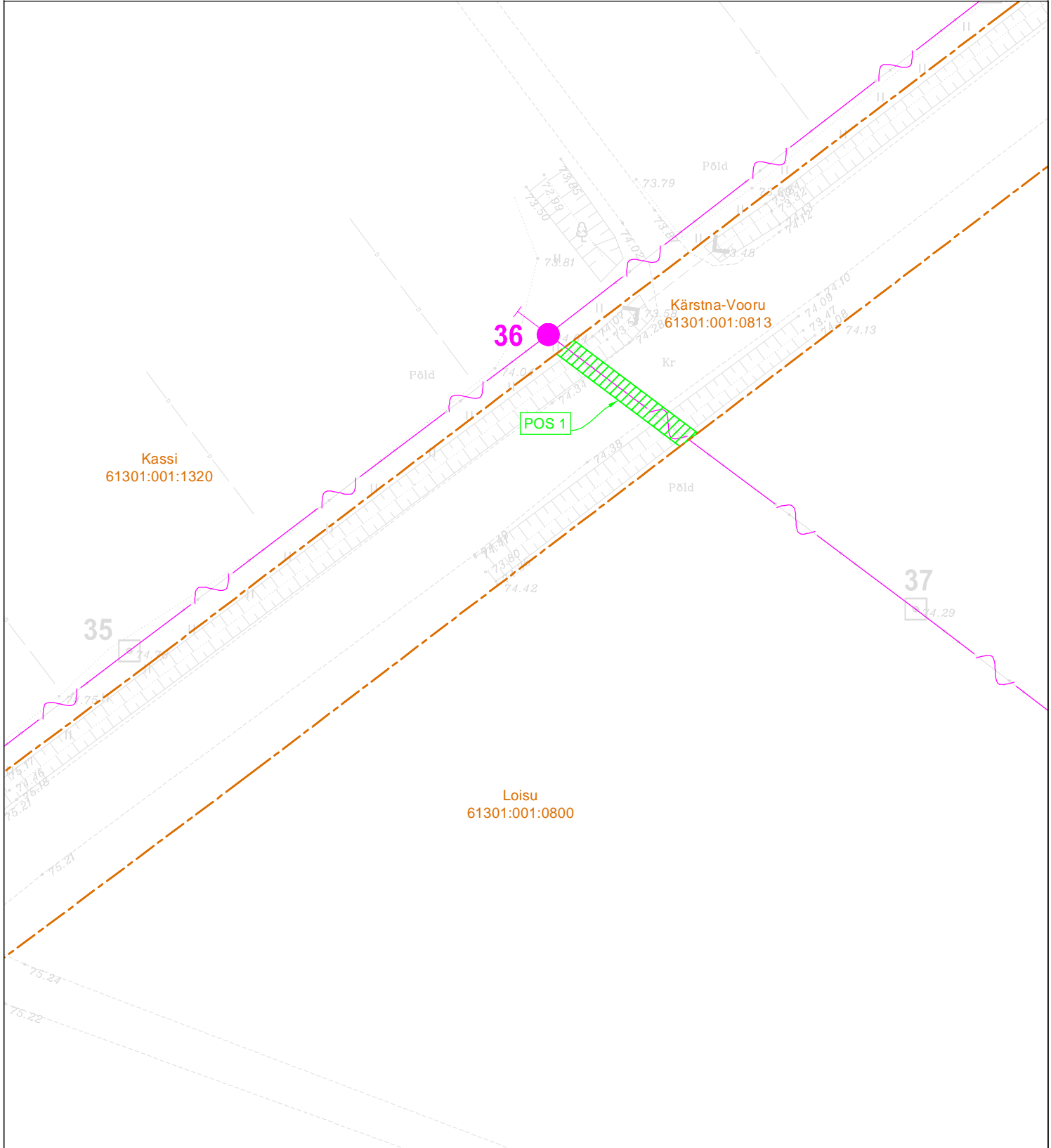






Isikliku kasutusõiguse seadmise plaan

Jrk. nr.	IKÕ ala Pos nr (plaanil)	Kinnistu registriosa number	Katastriüksuse tunnus, nimi ja sihtotstarve	Ala pindala ruutmeetrites m ²
1	Pos 1	6987150	61301:001:0813 Kärstna-Vooru Transpordimaa	29 m ²



-  - Projekteeritud tõmmits, puitmast (asendamine)
-  - Projekteeritud 0,4 kV õhuliin (asendamine)
-  - Isikliku kasutusõiguse seadmise ala
-  - Katastriüksuse piir

Koostaja: Raido Rebane
E-mail: r.rebane@leonhard-weiss.com